

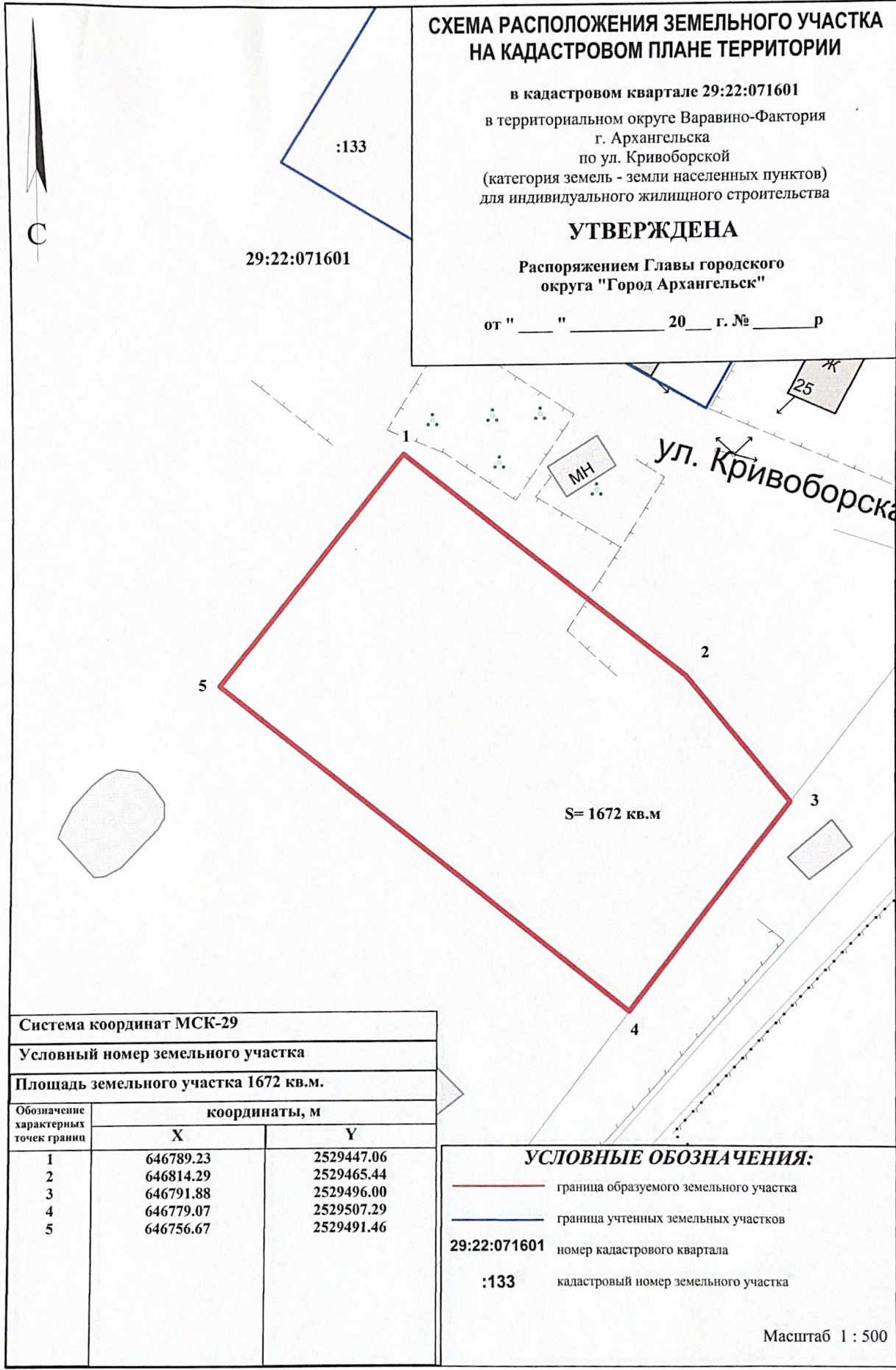
**СХЕМА РАСПОЛОЖЕНИЯ ЗЕМЕЛЬНОГО УЧАСТКА
НА КАДАСТРОВОМ ПЛАНЕ ТЕРРИТОРИИ**

в кадастровом квартале 29:22:071601
в территориальном округе Варавино-Фактория
г. Архангельска
по ул. Кривоборской
(категория земель - земли населенных пунктов)
для индивидуального жилищного строительства

УТВЕРЖДЕНА

Распоряжением Главы городского
округа "Город Архангельск"

от "___" "___" 20__ г. № ___ р



Система координат МСК-29		
Условный номер земельного участка		
Площадь земельного участка 1672 кв.м.		
Обозначение характерных точек границы	координаты, м	
	X	Y
1	646789.23	2529447.06
2	646814.29	2529465.44
3	646791.88	2529496.00
4	646779.07	2529507.29
5	646756.67	2529491.46

УСЛОВНЫЕ ОБОЗНАЧЕНИЯ:
— граница образуемого земельного участка
— граница учтенных земельных участков
29:22:071601 номер кадастрового квартала
:133 кадастровый номер земельного участка

Масштаб 1 : 500

**СХЕМА РАСПОЛОЖЕНИЯ ЗЕМЕЛЬНОГО УЧАСТКА
НА КАДАСТРОВOM ПЛАНЕ ТЕРРИТОРИИ**

в кадастровом квартале 29:22:071601
в территориальном округе Варавино-Фактория
г. Архангельска
по ул. Кривоборской
(категория земель - земли населенных пунктов)
для индивидуального жилищного строительства

УТВЕРЖДЕНА

Распоряжением Главы городского
округа "Город Архангельск"

от " ___ " _____ 20__ г. № _____ р



Система координат МСК-29

Условный номер земельного участка

Площадь земельного участка 1824 кв.м.

Обозначение характерных точек границ	координаты, м	
	X	Y
1	646857.46	2529430.43
2	646846.09	2529422.09
3	646821.02	2529403.71
4	646845.68	2529370.09
5	646880.39	2529398.14

29:22:071601

УСЛОВНЫЕ ОБОЗНАЧЕНИЯ:

— граница образуемого земельного участка

— граница учтенных земельных участков

29:22:071601 номер кадастрового квартала

:446 кадастровый номер земельного участка

Масштаб 1 : 500

**СХЕМА РАСПОЛОЖЕНИЯ ЗЕМЕЛЬНОГО УЧАСТКА
НА КАДАСТРОВOM ПЛАНЕ ТЕРРИТОРИИ**

в кадастровом квартале 29:22:071601
в территориальном округе Варавино-Фактория
г. Архангельска
по ул. Кривоборской
(категория земель - земли населенных пунктов)
для индивидуального жилищного строительства

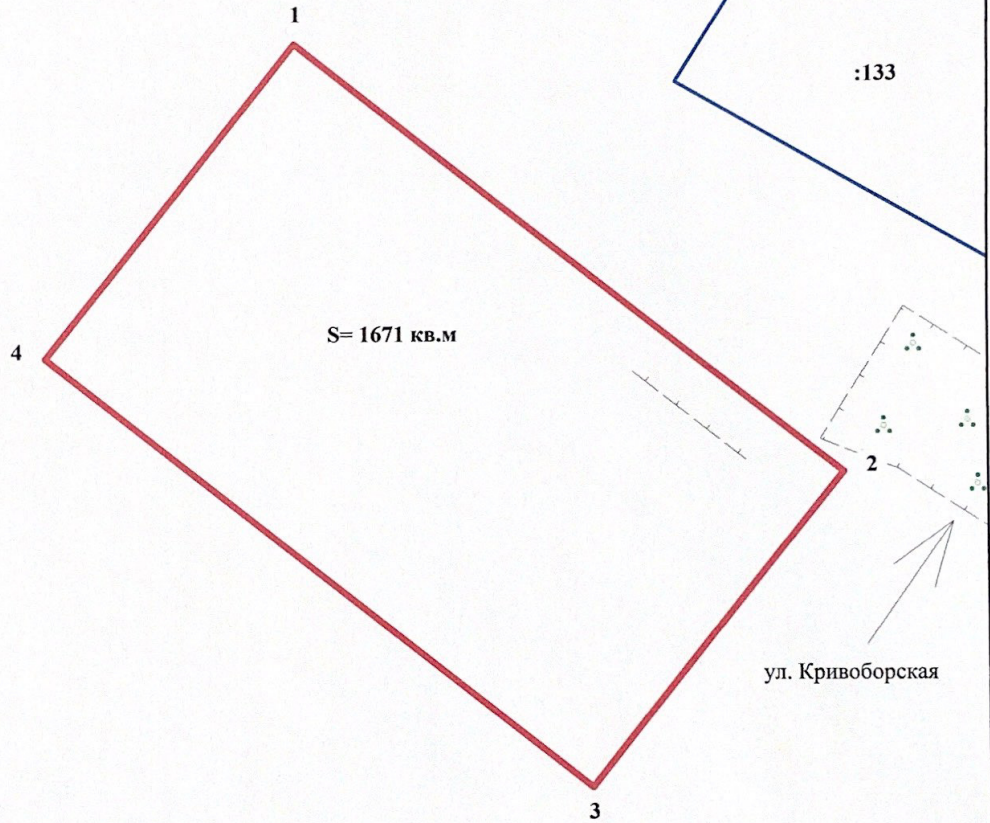
УТВЕРЖДЕНА

Распоряжением Главы городского
округа "Город Архангельск"

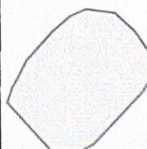
от " ___ " _____ 20__ г. № _____ р

С

29:22:071601



Система координат МСК-29		
Условный номер земельного участка		
Площадь земельного участка 1671 кв.м.		
Обозначение характерных точек граници	координаты, м	
	X	Y
1	646846.09	2529422.09
2	646814.29	2529465.44
3	646789.23	2529447.06
4	646821.02	2529403.71



УСЛОВНЫЕ ОБОЗНАЧЕНИЯ:

- граница образуемого земельного участка
- граница учтенных земельных участков
- 29:22:071601 номер кадастрового квартала
- :133 кадастровый номер земельного участка

Масштаб 1 : 500